

Natur erleben

Naturfreunde Brunn am Gebirge



**Wandertage im wunder-
schönen Schutzgebiet
Thayatal Nationalpark**

Seite 10

**Klettersteigtage Lienzer
Dolomiten**

Seite 22

Jahresprogramm 2026

Wanderungen, Vorträge,
Klettersteige & Veranstaltungen

Liebe Mitglieder, liebe Freundinnen und Freunde!

Auf unserer Homepage sind die ehrenamtlichen Mitglieder des Vorstandes der Naturfreunde, Ortsgruppe Brunn am Gebirge, abrufbar:

<https://brunn-gebirge.naturfreunde.at/ueber-uns/team>

Vorsitzender:
Joachim Feiks

Impressum:

Dieses Programmheft 2026 wurde von den Naturfreunden, Ortsgruppe Brunn am Gebirge, erstellt.

VORWORT



Die Naturfreunde, Ortsgruppe Brunn am Gebirge, engagieren sich seit ihrer Gründung vor über 110 Jahren für einen schonenden Umgang mit der Natur und Umwelt und stehen für eine leistbare, abwechslungsreiche, gesunde Freizeitgestaltung für Jung und Alt.

Wir hoffen, dass auch bei dem aktuellen Programm wieder etwas für Sie dabei ist!

Aus organisatorischen Gründen ersuchen wir um zeitgerechte Anmeldung per Email an unsere Vereins-Emailadresse brunn-gebirge@naturfreunde.at oder über unsere Homepage <https://brunn-gebirge.naturfreunde.at/events> direkt bei der jeweiligen Veranstaltung.

Anmeldungen telefonisch oder über WhatsApp nur in absoluten Ausnahmefällen.

Sie erreichen uns auch für Wünsche und Anregungen unter den folgenden Kontaktdaten:

Jo Feiks, Vorsitzender

Tel. 0664/4268008

brunn-gebirge@naturfreunde.at

Alois Lick, Vorsitzender-Stv

Tel. 0664/1107560

a.lick@kabsi.at

Bruno Wladecker, Vorsitzender-Stv

Tel. 0664/2360316

b.wladecker@kabsi.at

Günther Nejedlik, Vorsitzender-Stv

Tel. 0664/5408950

Chris Grohr, Vorsitzender-Stv

Klettersteige, Klettern

Tel. 0677/63598902

cg@grohr.at

PREISINFORMATION



Anmeldung bitte 2 Wochen vor dem jeweiligen Termin.

Preise:	€ 4.-	Unkostenbeitrag bei Selbstanreise oder Anreise mit öffentlichen Verkehrsmitteln
Naturfreundemitglieder:	€ 29.-	für Autobusfahrt und Unkostenbeitrag
Nichtmitglieder:	€ 32.-	für Autobusfahrt und Unkostenbeitrag

Klettertouren Preisgestaltung 2026:

Preis/Tag	€ 25,-	für Naturfreundemitglieder
Preis/Tag	€ 30,-	für Nichtmitglieder
Kosten der Unterkunft nicht im Tourenpreis inkludiert.		

Bei weniger als 30 Anmeldungen können aus Kostengründen keine Busfahrten geführt werden.

Sollte dies der Fall sein, organisieren wir jedoch eine Wanderung in der näheren Umgebung.

Änderungen der Wanderungen sind vorbehalten!

Wenn Sie Beratung für Ihre privaten Wanderungen benötigen, rufen Sie uns an und besuchen Sie uns nach Terminvereinbarung im

**Naturfreundeheim
Ferdinand Hanuschgasse 1a
2345 Brunn am Gebirge**

INHALTSVERZEICHNIS

Ausgabe 2026

Inhaltsverzeichnis	Seite 5
Lichtbildervorträge	Seite 6
WANDERUNGEN:	
Wanderung in den Praterauen -Stadtwanderweg 9	Seite 7
Waldegg – Hohe Wand – Dreistetten - Herrgottschnitzerhaus	Seite 8
Langenlois – Wasser- und Weinweg	Seite 9
Thayatal Nationalpark	Seite 10
Losenheim - Mamauwiese.....	Seite 11
Rundwanderweg Langenzersdorf – Hagenbrunn - Bisamberg	Seite 12
Pressbaum – Kaiserbründl – Jochgrabenberg - Rekawinkel	Seite 13
Lunzer See – YbbstalerHütte - Maifzinken	Seite 14
Drei Weinberge Rundwanderweg - Idylle im Südburgenland	Seite 15
Leiser Berge mit Ganslessen.....	Seite 16
Gesellschaftsschnapsen im Naturfreundelokal	Seite 17
Kegelabend.....	Seite 17
Rund um den Obstbaum – Tipps und Regeln	Seite 18
Kräuterspaziergang mit Dr. Astrid Grohmann.....	Seite 19
Naturfreundepunsch.....	Seite 20
Advent in Baden	Seite 20
BERGSPORT - KLETTERSTEIGE	
Klettersteigtag für Einsteiger – Bergkraxlersteig / Matthias Prinner Steig.....	Seite 21
Falkenstein Klettersteig.....	Seite 22
Königschußwandsteig / Rax.....	Seite 23
Klettersteigtage in den Lienzer Dolomiten	Seite 24
ÖTK Klettersteig Hohe Wand	Seite 25
Sportkletterreise Kalymnos / Telendos / Griechenland	Seite 26
Sportklettertreff INDOOR (Grundkurs) / Kletterhalle Perchtoldsdorf.....	Seite 27
Versicherungsschutz für Mitglieder.....	Seite 28
Mitgliederwerbung	Seite 29
Beitrittserklärung	Seite 30
Unsere Sponsoren	Seite 31

Es werden nach Möglichkeit 2 Touren angeboten.

Es besteht bei den Wanderungen, bei denen die Anreise mit Autobussen erfolgt, auch die Möglichkeit, selbstständig und auf eigenes Risiko kleinere Spaziergänge durchzuführen.

LICHTBILDERVORTRÄGE

“Auf Spurensuche Uganda - Ruanda“



Dienstag, 10. Februar 2026

Treffpunkt: Bruno Raum 105
Franz-Weiss-Platz 7

Beginn: 19.00 Uhr

Fotovortrag: DI Diether Wlaka

Eintritt: Freie Spende



„Neuseeland“



Dienstag, 03. November 2026

Treffpunkt: Bruno Raum 105
Franz-Weiss-Platz 7

Beginn: 19.00 Uhr

Fotovortrag: Dominik Feiks

Eintritt: Freie Spende



„WANDERUNG IN DEN PRATERAUEN - STADTWANDERWEG

TERMIN:

Samstag, 28. Februar 2026

WANDERUNG MIT:

ÖBB oder EIGENANREISE

TREFFPUNKT:

Bahnhof Brunn um 9.15 Uhr, Abfahrt mit S-Bahn um 9:25 Uhr oder Bahnhof Wien Praterstern 10.00 Uhr

KILOMETER:

13 km

HÖHENMETER:


31 m

GEHZEIT:

3-4 Stunden

ORGANISATION:

Karin Prenner



Für diese Winterwanderung wird nur eine gemeinsame Tour geführt.

Der Wanderweg

Die Wanderung vom Praterstern bis in die Freudenau ist ein lohnender Spaziergang für alle Fitnesslevel. Über die Prater Hauptallee vorbei an Konstantintei, Jesuitenwiese und Sulzwiese geht es zum Lusthaus und weiter zur Wallfahrtskirche Maria Grün. Das Obere Heustadlwasser und der Rotundenplatz liegen auf unserer Route zurück zum Ausgangspunkt.



„WALDEGG-HOHE WAND-DREISTETTEN-HERRGOTTSCHNITZERHAUS“



TERMIN:	Samstag, 28. März 2026	
WANDERUNG MIT:	OEBB oder EIGENANREISE	
TREFFPUNKT:	08:25 Uhr Bahnhof Brunn-Maria Enzersdorf 09:50 Uhr Haltestelle Wöllersdorf-Marchgraben für Kleine Tour 10:07 Uhr Haltestelle Waldegg-Dürnbach für Große Tour	
ABFHART:	08:33 Uhr Bahnhof Brunn-Maria Enzersdorf 08:58 Uhr Bahnhof Mödling	
KILOMETER:	11 km	8,5 km
HÖHENMETER:	480 hm	190 hm
GEHZEIT:	4,5 Std.	3 Std.
GESAMTLEITUNG:	Peter Fyda	



Diesmal reisen wir mit der Bahn. Hier werden nach Möglichkeit zwei Touren angeboten.

Große Tour:

Wir starten bei der Bahnstation Waldegg-Dürnbach in Richtung Hohe Wand. Über den Währingersteig erreichen wir das 826 m hochgelegene Herrgottschnitzerhaus, wo wir Rast halten.

Zurück am selben Weg biegen wir dann aber unterhalb der Einhornhöhle rechts in Richtung Dreistetten ab und von dort im Tal vorbei an der hochgelegenen Starhembergburg zum Bahnhof Ober-Piesting, wo wir die Rückfahrt antreten.

TRITTSICHERHEIT ERFORDERLICH!

Kleine Tour:

Diese beginnt in der Bahnstation Wöllersdorf-Marchgraben. Wir wandern in Richtung Westen in den Marchgraben. Vorbei an der Zigeunerhöhle gelangen wir nach Dreistetten, wo wir einkehren und uns stärken. Dann Weiterwanderung zum Bahnhof Ober-Piesting, von wo wir wieder unsere Heimreise antreten.



„LANGENLOIS – WASSER- UND WEINWEG“

TERMIN:	Samstag, 25. April 2026		
WANDERUNG MIT:	BUS		
TREFFPUNKT:	Brunn Wienerstraße, Bushaltestelle bei der Kirche		
ABFAHRT:	8.00 Uhr		
KILOMETER:	11,6 km	6 km	
HÖHENMETER:	200 hm	150 hm	
GEHZEIT:	3,5 Std.	2,5 Std.	
ORGANISATION:	Jo Feiks		



Nach Möglichkeit werden wieder 2 Touren angeboten.

Große Tour:

Wasser und Weinweg mit Gipfelsturm auf den Heiligenstein

Vom Langenloiser Holzplatz durch die Kampauen nach Zöbing. Aufstieg zum Heiligenstein und der Kamptalwarte. Über Schloss Haindorf geht es zum Ausgangspunkt retour.

Kleine Tour:

Langenloiser Weinweg – im Reich der Spitzenwinzer

Vom Langenloiser Holzplatz wandern wir über den Kornplatz, vorbei an Loisium und Windharfe geht es in die Riede Dechant. Skulpturen wie Weingartenschere und Weintraube liegen auf unserem Weg. Über die Zwettlerstraße geht es zurück zum Ausgangspunkt.



„THAYATAL NATIONALPARK“

TERMIN: MI 06.05.2026 – SA 09.05.2026
WANDERUNG MIT: EIGENANREISE
TREFFPUNKT: Hotel Vinice Hnanice, Tschechien
TEILNEHMER: 12-34 Personen
ORGANISATION: Monika Binder



Anmeldung bis 08.01.2026

Wandertage im wunderschönen Schutzgebiet Nationalpark Thayatal inmitten malerischer, unberührter Natur. Beeindruckende Ausblicke, grenzüberschreitende (Hänge)brücken und historische Bunker. Führung Burgruine Kaja, Besichtigung Nationalparkhaus und Schaufütterung europäischer Wildkatzen, Führung durch die Perlmuttermanufaktur.



Richtpreise - je nach Wechselkurs geringfügige Abweichungen

Einzelzimmer mit Frühstück 3 Nächte - € 264 / 6.410 CZK

Doppelzimmer mit Frühstück 3 Nächte - € 410 / 9.800 CZK

Ortstaxe p.P. € 0,62 / 15 CZK

Hotelpreis inkludiert die MwSt., Frühstücksbuffet, Internet, Schwimmbad, Whirlpool, Wellnessbereich, Privatparkplatz.


Perlmuttermanufaktur ca. € 7,50-8,50 (NÖ Card gratis)

Führung Ruine Kaja ca. € 14,50/Person, ohne Führung € 2-3/Person

Wildkatzenfütterung ca. € 4,50

Nicht inkludiert: Abendessen, Mittagessen etc.

Detaillierte Beschreibung auf der Homepage zum Download.



„LOSENHEIM - MAMAUWIESE“

TERMIN:	Samstag, 30. Mai 2026		
WANDERUNG MIT:	BUS		
TREFFPUNKT:	Brunn Wienerstraße, Bushaltestelle bei der Kirche		
ABFAHRT:	8.00 Uhr		
KILOMETER:	12,5 km	9,6/7,4 km bei direkter Einkehr	
HÖHENMETER:	370 hm / 750m Abstieg	250 hm	
GEHZEIT:	4 Std.	3 Std.	
ORGANISATION:	Jo Feiks		



Große Tour:


Auffahrt mit dem Sessellift Losenheim (Fahrt in der NÖ Karte inkludiert)

Mit dem Sessellift Losenheim zur Edelweißhütte, weiter über die Dürre Leiten zur Mamauwiese (Einkehr). Abstieg über den Fadengraben zum Sebastianwasserfall und zurück nach Losenheim zum Ausgangspunkt Sesselliftparkplatz.

TRITTSICHERHEIT ERFORDERLICH !

Kleine Tour:

Vom Parkplatz Sessellift Losenheim über Forstwege in den Fadengraben zur Mamauwiese. (Optional über Schoberwiese und Schoberkapelle). Wir gehen denselben Weg retour zum Parkplatz Sessellift Losenheim.



„RUNDWANDERUNG LANGENZERSDORF – HAGENBRUNN - BISAMBERG - “



TERMIN:	Samstag, 04. Juli 2026
WANDERUNG MIT:	OEBB oder EIGENANREISE
TREFFPUNKT:	08:25 Uhr Bahnhof Brunn-Maria Enzersdorf 09:27 Uhr Bahnhof Langenzersdorf
ABFHART:	08:36 Uhr Bahnhof Brunn-Maria Enzersdorf
KILOMETER:	12 km
HÖHENMETER:	330 hm
GEHZEIT:	4 Stunden
GESAMTLEITUNG:	Alois Lick



Diesmal reisen wir wieder mit der Bahn. Es wird nur eine gemeinsame Tour geführt.

Die Wanderung

Vom Bahnhof marschieren wir durch den Ort zum Rehgraben und weiter im Wald zum Zigeunerbründl. Durch Weingärten wandern wir dann nach Hagenbrunn, dort kehren wir bei einem Heurigen zur Stärkung ein.

Danach marschieren wir durch Hagenbrunn, dann links auf den Veitsberg. Vorbei beim Gasthaus Gamshöhe bergan steigend erreichen wir den höchsten Punkt des Bisambergs mit der Elisabeth-Höhe (Gedenkstein an Kaiserin Sisi). Von hier haben wir einen schönen Blick ins Donautal sowie zu den Bergen rund um Wien. Am Nordwiennerweg steigen wir dann nach Langenzersdorf ab.



„PRESSBAUM – KAISERBRÜNDL – JOCHGRABENBERG - REKAWINKEL“

TERMIN: Samstag, 29. August 2026
WANDERUNG MIT: OEBB oder EIGENANREISE
TREFFPUNKT: 07:25 Uhr Bahnhof Brunn-Maria Enzersdorf
08:45 Uhr Bahnhof Pressbaum
ABFHART: 07:39 Uhr Bahnhof Brunn-Maria Enzersdorf
KILOMETER: 12 km
HÖHENMETER: 400 hm
GEHZEIT: 4 Stunden
GESAMTLEITUNG: Karin Prenner / Monika Binder



Wir fahren mit den Zügen nach Pressbaum, steigen in Wien Meidling und in Wien Hütteldorf um. Es wird nur eine gemeinsame Tour geführt.

Die Wanderung

Unsere Wanderung beginnt am Bahnhof Pressbaum.

Vorbei am Schöffeldenkmal wandern wir in Richtung der kleinen Siedlung Pfalzberg. Weiter in Richtung Kaiserbründl, welches wir nach einem Bildstock erreichen. Diese Quelle ist der gefasste Ursprung des Wien Flusses, hier noch Dürre Wien genannt. Nach dem Waldstück geht's auf einer Landstraße (Weg 404) auf den Jochgrabenberg. Danach halten wir uns rechts und steigen in Richtung Rekawinkel ab. Wir wandern neben der Bahn unterhalb des Zwickelbergs zum Gasthof Mayer, wo wir einkehren und uns stärken.

Schließlich weiter zum nahegelegenen Bahnhof Rekawinkel, von wo wir die Heimfahrt antreten.



„LUNZER SEE - YBBSTALER HÜTTE - MAISSZINKEN“

TERMIN:
WANDERUNG MIT:
TREFFPUNKT:
ABFAHRT:
KILOMETER:
HÖHENMETER:
GEHZEIT:
ORGANISATION:

Samstag, 26. September 2026

BUS

Brunn Wienerstraße, Bushaltestelle bei der Kirche

7.00 Uhr

11,5 km

13,5 km

8,5 km

1000 hm

510 hm

170 hm

5,5 Std.

4,5 Std.

3 Std.

Alois Lick



Große Tour:

Der Bus bringt uns nach Maierhöfen bei Lackenbach. Hier beginnt unsere Wanderung in Richtung des Draxlertals, ab dem Weiler Durchlass besteigen wir den 1075 m hohen Maißzinken. Nach einer kurzen Rast wandern wir hinab zum Lunzer See. Wir erreichen die Seeuferstraße und halten uns entlang des südlichen Ufers bis zur Seeuferstraße, danach in den Ort Lunz am See hinein, wo wir uns stärken.

Optional bieten wir für die absolut trittsicheren, schwindelfreien Wanderer zusätzlich eine äußerst herausfordernde Wanderung vom Stiegengraben auf die Ybbstaler Hütte an. 1000 Hm, insbesondere 500 Hm davon steil ansteigend, müssen erklommen werden. Danach steiler Abstieg durch den Lechnergraben bis Lehen.

Kleine Tour:

Der Bus bringt uns auch nach Maierhöfen bei Lackenbach. Wir bewandern die ersten drei Kilometer dieselbe Strecke wie die Wanderer der großen Tour. Danach halten wir uns jedoch geradeaus zum Lunzer See, den wir am Südufer begehen. Danach wandern wir in den Ort Lunz am See hinein, wo wir uns stärken.

Optional kann auch selbstständig die Seeuferstraße begangen werden, wem der südliche Weg durch den Wald (Wurzeln) zu beschwerlich ist.

Auch besteht die Möglichkeit, mit dem Autobus direkt nach Lunz am See zu fahren und beim Lunzer See auf der Seeuferstraße selbstständig spazieren zu gehen.



„DREI WEINBERGE RUNDWANDERWEG“

TERMIN:
WANDERUNG MIT:
TREFFPUNKT:
ABFAHRT:
KILOMETER:
HÖHENMETER:
GEHZEIT:
ORGANISATION:

Samstag, 17. Oktober 2026

BUS

Brunn Wienerstraße, Bushaltestelle bei der Kirche

8.00 Uhr

14,3 km

7,6 km

260 hm

180 hm

4,5 Std.

3 Std.

Peter Fyda



Weinidylle im Südburgenland - Genuss und Entspannung

Große Tour:

Parkplatz Deutsch-Schützen Weinberg - Hochscater - Hochscaterberg - Herrschaftswald - Eisenberg Weinberg - Eisenberg Ort - Deutsch-Schützen Weinberg



Kleine Tour:

Parkplatz Deutsch-Schützen Weinberg - Hochscater - Scaterberg Runde mit Kleinsatzerberg - Hochscater - Deutsch-Schützen Weinberg

Anschließend kehren wir in eine der netten Buschenschanken in Deutsch-Schützen ein



“WANDERUNG IN DEN LEISER BERGEN“

TERMIN:	Samstag, 7. November 2026		
WANDERUNG MIT:	BUS		
TREFFPUNKT:	Brunn Wienerstraße, Bushaltestelle bei der Kirche		
ABFAHRT:	8.00 UHR		
KILOMETER:	13 km	8,5 km	
HÖHENMETER:	360 hm	100 hm	
GEHZEIT:	4 Std.	3 Std.	
ORGANISATION:	Alois Lick		



TRADITIONELLES NATURFREUNDE GANSLESSEN MIT WANDERUNG

Der Bus bringt uns diesmal ins Weinviertel.

Große Tour:

Die Wanderer der großen Tour steigen in Ernstbrunn aus und beginnen dort die Wanderung.

Die Tour führt außerhalb des Tierparks Ernstbrunn über Steinbach – Oberleis auf den 457 m hohen Oberleiser Berg.

Danach Abstieg nach Au, wieder aufsteigend entlang des Schulbergs und Zahlbergs auf den 491 m hohen Buchberg. Danach steigen wir nach Niederleis ab, wo wir bei der „Landwirtin“ zum Ganslessen einkehren.

Kurze Tour:

Wir beginnen unsere Wanderung beim Landgasthof „Die Landwirtin“ in Niederleis. Wir umrunden die Hügel des „Brammerstalls“, halten uns bei einem Wegkreuz nach rechts und wandern rund herum um das Hocheck. Nach Niederleis wieder zurück und freuen uns schon auf das Ganslessen.

Wer es etwas gemütlicher haben will, kann mit unserem Bus nach Ernstbrunn fahren und dort den Tierpark besuchen.

Anmeldung bis 6. Oktober 2026 wegen Reservierung und Ganslbestellung notwendig



„GESELLSCHAFTSSCHNAPS“

TERMIN: Freitag, 20. März 2026
UHRZEIT: Beginn um 17.00 Uhr
TREFFPUNKT: Naturfreundeheim
Ferdinand Hanuschgasse 1a
2345 Brunn am Gebirge
ORGANISATION: Günter Nejedlik



KURZBESCHREIBUNG:

Achtung: begrenztes Kartenkontingent
32 Karten
Kartenpreis: € 10.-

Tolle Preise



“KEGELABEND“

TERMIN: Donnerstag, 9. April 2026
UHRZEIT: ab 18.00 Uhr
TREFFPUNKT: ESV Brunn am Gebirge, Kegelbahn,
Bahnstraße 69 a
2345 Brunn am Gebirge
ORGANISATION: Alois Lick



KURZBESCHREIBUNG:

Die Brunner Naturfreunde laden zum
Kegeln auf 4 Kegelbahnen ein.
Für Getränke und Imbiss ist gesorgt.
Freie Spende.




Achtung: Zutritt zu den Kegelbahnen nur mit sauberen Sportschuhen!

„Rund um den Obstbaum –die wichtigsten Tipps und Regeln“



TERMIN: Freitag, 11. September 2026
UHRZEIT: 15.00 Uhr bis 17.00 Uhr
TREFFPUNKT: Heugasse 6 (Parkplatz unter Wirtschaftshof Brunn)
Ort: Obstgarten der Familie Lick
GESAMTLEITUNG: Alfred Offenberger (geprüfter Obstbaumfachberater)



Alfred Offenberger, geprüfter Obstbaumfachberater, gibt praktische Tipps über den richtigen Umgang mit Obstbäumen (Schnitt, Schädlinge usw.)

Beitrag: Freie Spende

Die Brunner Naturfreunde freuen sich auf zahlreichen Besuch!



“KRAFTKRÄUTERWANDERUNG AM HÖLLENSTEIN“

TERMIN: Mittwoch, 12. September 2026
UHRZEIT: 9.00 - 14.00 Uhr
TREFFPUNKT: Kuhheide, Gießhübl um 8.45 Uhr
ORGANISATION: Alois Lick



Entdecke die Wildkräuter und ihre Heilwirkung auf Deinem Hausberg und genieße eine schöne Wanderung.

Mitnehmen: Gute Schuhe, Regenschutz, Getränk, Stoffsackerl

Gemütliche Kräuterwanderung zum Höllenstein über die Seewiese.

Wir genießen und kosten die Wildkräuter, hören die Bräuche über Schutzwirkung. Dabei erfährst Du Wissenswertes zu den Heilkräutern und erhältst Tipps für die Zubereitung.

Stärken werden wir uns am Höllensteinhaus.

Naturerlebnistrainerin Dr. Astrid Grohmann, Naturvermittlerin, Wanderführerin, Heilkräuterlehrgang (Thor), Trainerausbildung, Familien, Lebens- und Sozialberaterin www.meine-linde.at

Wanderbeitrag und Kräutersnack: € 10.-

Anmeldung erforderlich bis zum

7. September 2026.



„NATURFREUNDEPUNSCH“



TERMIN: Donnerstag, 26. November 2026
ORT: Naturfreundeheim, Ferdinand Hanuschgasse 1a
UHRZEIT: 17.00 Uhr

Wir bieten
hausgemachten Punsch
nach Großmutter's
Rezept.

Der Reingewinn wird
für unsere Aktivitäten
verwendet.

Die Naturfreunde Brunn
am Gebirge freuen sich
auf Ihren Besuch.



„ADVENT IN BADEN“

TERMIN: Samstag, 12. Dezember 2026
TREFFPUNKT: Bahnstation Gumpoldskirchen um 13.40 Uhr oder
in Baden um 16 Uhr am Hauptplatz (Pestsäule)
ABFAHRT: Bahnhof Brunn-Maria Enzersdorf um 13.22 Uhr

Angeboten wird eine
optionale gemütliche
Winterwanderung
von der Bahnstation
Gumpoldskirchen über
Pfaffstätten nach Baden
7 km, 100 Hm, 2,25 Std.



„Klettersteigtag für Einsteiger“

TERMIN:	Samstag, 25. April 2026
WANDERUNG MIT:	EIGENANREISE / FAHRGEMEINSCHAFTEN
TREFFPUNKT:	Bad Fischau
UHRZEIT:	9.00 Uhr
GESAMTDAUER:	9.00 bis 12/16 Uhr
ORGANISATION:	Chris Grohr



Übungsklettersteig Bergkraxlersteig

Schwierigkeit:	B / C
Ausgangspunkt:	Bad Fischau
Zustieg:	15 Minuten
Aufstieg Steig:	20 Minuten
Abstieg:	20 Minuten
Gesamtdauer:	09 – 12 Uhr



Kurzbeschreibung:

Kurze Wand mit mehreren Klettersteigoptionen zum Üben, mäßig schwer. Teilweise über Leitern und optional eine kurze Seilbrücke. Abwechslungsreiches Gelände zur Techniks Schulung.

Im Anschluss besteht OPTIONAL die Möglichkeit für einen ersten – nicht allzu schweren – kurzen Klettersteig.

Matthias Prinner Steig / Hohe Wand

Schwierigkeit:	C
Ausgangspunkt:	Stollhof
Zustieg:	30 Minuten
Aufstieg Steig:	30 Minuten
Abstieg:	45 Minuten
Gesamtdauer:	12 – 16 Uhr



Kurzbeschreibung:

Sehr netter Klettersteig mit steilem Pfeiler zu Beginn, dann lange Querung mit Seilbrücke (2. Teil max. B), Gesamtlänge 250 m).

„Falkenstein Klettersteig“

TERMIN: Samstag, 30. Mai 2026
WANDERUNG MIT: EIGENANREISE / FAHRGEMEINSCHAFTEN
TREFFPUNKT: Krampen
UHRZEIT: 9.00 Uhr
GESAMTDAUER: 9.00 bis 16.00 Uhr
ORGANISATION: Chris Grohr



Schwierigkeit: **C / D**
Zustieg: **15 Minuten**
Aufstieg Steig: **1,5 Stunden**
Abstieg: **0,5 Stunden**

Kurzbeschreibung:

Anspruchsvoller Sportklettersteig mit 30 m langer 3-Seilbrücke mit sehr beeindruckender Schluchtquerung (Tiefblick!). Klettertechnisch bietet der Steig steile Rampen, Platten, Pfeiler und Kanten, versichert mit Seil und Klammern.



„Königschußwandsteig/Rax“

TERMIN:

Samstag, 13. Juni 2026

WANDERUNG MIT:

EIGENANREISE / FAHRGEMEINSCHAFTEN

TREFFPUNKT:

Griesleiten

UHRZEIT:

9.00 Uhr

GESAMTDAUER:

9.00 bis 17.00 Uhr

ORGANISATION:

Chris Grohr



Schwierigkeit:

D

Zustieg:

2,5 Stunden

Aufstieg Steig:

1,5 Stunden

Abstieg:

2 Stunden

Kurzbeschreibung:

Der zweite Klassiker auf der Preinerwand neben dem Haidsteig. Etwas schwerer und nicht so überlaufen. Nach einem zünftigen Aufstieg, tw. auch über Geröll, geht es beim Einstieg gleich einmal mit einer D Stelle los. In weiterer Folge einige C, B/C und C/D Stellen über Pfeiler, Grate und blockiges Gelände. Nach einer Steilstufe (C/D) und einer leichteren Rampe die leicht überhängende Schlüsselstelle (D/E). Hier hilft Gegendruck der Beine oder viel Kraft. Durch die enge spektakuläre Höhe mit Richtungswechseln steigen wir aus und genießen die grandiose Aussicht. Nach einem Spreizschritt und leichterem Schlussgelände aufs Plateau.



„Klettersteigtage in den Lienzer Dolomiten“

TERMIN: Donnerstag, 9. Juli bis Sonntag, 12. Juli 2026
WANDERUNG MIT: EIGENANREISE / FAHRGEMEINSCHAFTEN
TREFFPUNKT: wird noch bekanntgegeben
GESAMTDAUER: Do 9. Juli bis Sonntag, 12. Juli
ORGANISATION: Chris Grohr



Unser Klettersteighighlight des Jahres in traumhafter alpiner Umgebung!

Eine Auswahl aus vielen Klettersteigen in den Schwierigkeiten A/B- D steht uns im Panoramakessel rund um die Karlsbaderhütte bzw. ev. auch in der Galitzenklamm (ev. am letzten Tag, hier aber eher kürzere, sportliche Klettersteige, aber mit Eintrittsgebühr in die Klamm) offen.

Wir werden das 4 Tage Programm auf die Teilnehmer abstimmen und unter folgenden Klettersteigen auswählen: Seekofel C, Laserzklettersteig C/D, Panoramaklettersteig C/D, Spitzkofel A/B, Kreuzkofel B/C, Madonnenklettersteig C.

Der Schwerpunkt liegt, sofern möglich auf sportlicheren Klettersteigen im Bereich C - C/D - D. Da die Touren in durchaus alpinen Gelände stattfinden ist auf kurzfristige Wettereinflüsse besonders zu achten, aber die Rahmenbedingungen versprechen und erlauben eindrucksvolle Klettersteigerlebnisse!

Früher Abfahrtszeitpunkt aus dem Osten, um am ersten Tag vom Parkplatz Dolomitenhütte auf die Karlsbaderhütte (2 Std) aufzusteigen und dann gleich den ersten Klettersteig zu absolvieren.

Die Klettersteigtage Lienzer Dolomiten sind für Klettersteiganfänger und konditionell schwächere Klettersteiggeher nicht geeignet!

Anmeldeschluss wg. notwendiger Reservierung der Unterkunft: 14. Mai 2026!
Kosten der Unterkunft sind vorweg zu bezahlen und werden bei Storno nicht refundiert.



„ÖTK (ehem. HTL-) Klettersteig Hohe Wand“

TERMIN:	Samstag, 19. September 2026
WANDERUNG MIT:	EIGENANREISE / FAHRGEMEINSCHAFTEN
TREFFPUNKT:	Stollhof
UHRZEIT:	9.00 Uhr
GESAMTDAUER:	9.00 bis 16.00 Uhr
ORGANISATION:	Chris Grohr

Schwierigkeit:	D
Zustieg:	0,5 Stunden
Aufstieg Steig:	2 Stunden
Abstieg:	1 Stunde



Kurzbeschreibung:

Einer der schwierigsten Klettersteige im Osten. Luftig, technisch anspruchsvoll aber auch teilweise kraftig. Viele C/D und D Stellen (Aufschwünge, Querungen, Verschneidungen, Rampen), teilweise überhängend. Fast durchgehende Stahlseilsicherung. Als Ausstieg wählen wir nicht die Blutspur (E), sondern rechts den (schöneren) monkey-trail (Plattenquerungen! C/D, D) bzw. abschließend Aufschwünge (C/D). In Summe ein tolles Klettersteigerlebnis!



SPORTKLETTERREISE KALYMNOS / TELENDOS GRIECHENLAND (NÄHE KOS)

(Grundkurs Jugendliche/Erwachsene)

TERMIN:	16. – 23. Oktober 2026 (FR – FR)
KLETTERREISE MIT:	EIGENANREISE bzw. FLUGAUSWAHL (beratende Unterstützung wird angeboten)
PREIS:	€ 300,- für Naturfreunde Mitglieder; € 350,- Nichtmitglieder exkl. Reisekosten, Verpflegung, Unterkunft bzw. Nebenkosten (z.B. Fähre/Moped)
ORGANISATION:	Chris Grohr

Kurzbeschreibung:

Vielfältiges Klettergebiet (Kalk) mit Wand, Platten- und Überhangskletterei in allen Schwierigkeitsgraden und Felsstrukturen. Besonderes Highlight sind die Sintertrouten. Abwechslungsreiches Sportkletterangebot für Anfänger, leicht Fortgeschrittene in einem TOP10 Klettergebiet der Welt.

Genauer Inhalt und Themen richten sich nach Wünschen und Interessen der Teilnehmer! Angeboten wird Topropeklettern genauso wie Vorstiegsklettern.

Schwerpunkte sind immer Technikschiulung, Kletterökonomie, -effizienz sowie -präzision erhöhen, und insb. beim Vorstieg: Route lesen, Klink- und Rastpositionen erkennen und bestmöglich nutzen.



Auf jeden Fall: richtige Sicherungstechnik/Gerätehandling; Vertrauensschulung, Materialkunde und Risikomanagement

Eigene Ausrüstung erforderlich (Schuhe, Gurt, Sicherungsgerät mit Karabiner, 2 extra HMS Karabiner, Seil), pro 2 Kletterer/innen 1 Seil

Unterkunft in lokalen Studios auf Basis 2 Personen/Studio, auf Wunsch auch Einzelstudios möglich. Wird gerne organisiert bzw. kann auch selbst gebucht werden.

Zu und Abfahrt zu den Klettersektoren mit Mopeds bzw. für manche Sektoren per Boot. Organisatorische Fragen im Vorfeld werden gerne individuell telefonisch besprochen.

Anmeldung unbedingt erforderlich!



SPORTKLETTERTREFF INDOOR

(Grundkurs Jugendliche/Erwachsene)



6 Einheiten in der Kletterhalle Südwand Perchtoldsdorf
(Freitag/Samstag 18:00-20:00)

Termine 2026/27:	FR 18.12.	SA 26.12.	SA 2.1.27
	FR 8.1.27	FR 15.1.27	FR 22.1.27

Vielseitiges Sportkletterangebot **für Anfänger, leicht Fortgeschrittene**
Genauer Inhalt und Themen richten sich nach Wünschen und Interessen der Teilnehmer!

Angeboten wird **Bouldern / Topropeklettern / Vorstiegsklettern**

Schwerpunkte sind immer Technikschiilung, Kletterökonomie, -effizienz sowie -präzision erhöhen, und insb. beim Vorstieg: Route lesen, Klink- und Rastpositionen erkennen und bestmöglich nutzen.

Bei Wunsch: Projektklettern und Rotpunkt Vorbereitung

Auf jeden Fall: richtige Sicherungstechnik/
Gerätehandling; Vertrauensschulung,
Materialkunde und Risikomanagement

Preis: € 110,- für Naturfreunde Mitglieder;
€ 130,- Nichtmitglieder
(exkl. Halleneintritt)

Vorzugsweise eigene Ausrüstung zu verwenden, ergänzend kann Leihmaterial (Schuhe, Gurt, Sicherungsgerät/Set, Seil) bei Bedarf vor Ort ausgeliehen werden.



Versicherungsschutz für Mitglieder

Weltweite Unfallversicherung mit Bergungs- und Rückholkosten

Das Naturfreunde-Freizeit-Unfallservice gewährt allen Naturfreunde-Mitgliedern Versicherungsschutz bei Freizeitunfällen mit Leistungen aus den Bereichen Bergung, Rückholung und dauernde Invalidität.

Automatisch versichert ist jedes Naturfreunde-Mitglied, das seinen Mitgliedsbeitrag für das laufende Kalenderjahr bezahlt hat.

Bei Bergungs- und Rückholkosten gilt der Versicherungsschutz auch bei akuten medizinischen Notfällen, wie z.B. bei Herzinfarkt, Schlaganfall oder Kreislaufschwäche. Hinsichtlich eines Rücktransportes in diesen Fällen entscheidet die vom Versicherer beauftragte Organisation (z.B. Tyrol Air Ambulanz). Die vom Versicherer bezeichnete Organisation entscheidet im Bezug auf die medizinische Notwendigkeit der Durchführung einer Rückholung und führt diese durch.

Das Naturfreunde-Freizeit-Unfallservice ist weltweit gültig. Es bezieht sich auf Unfälle bei Vereinsaktivitäten oder bei privater Sportausübung.

Als mitversichert gelten auch Erfrierungen, Kinderlähmung und durch Zeckenbiss übertragene Frühsommer-Meningoenzephalitis, sowie Unfälle des Versicherten als Fluggast. Unfälle bei der Benützung von Kraftfahrzeugen, zu und von Veranstaltungen der Naturfreunde, sowie auf dem Weg zu und von einer sportlichen Betätigung, sind ebenfalls versichert. Der Versicherer für das Naturfreunde-Freizeit-Unfallservice ist die WIENER STÄDTISCHE Versicherung AG Vienna Insurance Group.

Versicherungssummen für Bergungs- und Rückholkosten:

bis zu EUR 30.000,- pro Person.

Dauernde Invalidität:

(ab 25% Invaliditätsgrad) bis zu EUR 30.000,-

Vom Versicherungsschutz ausgenommen sind, z.B.: Arbeitsunfälle, Unfälle im Wohnbereich, Flugsportarten, wie z.B. Paragleiten, Fallschirmspringen, sowie die Ausübung von Motorsportarten aller Art sowie Arzt-, Spitals- und Heilkosten

Bitte beachten Sie, dass Hubschrauberbergungen, Bergrettungseinsätze und Bergungen von Pistendiensten nach Freizeitunfällen von den Krankenkassen nicht bezahlt werden.

Weitere Informationen findest du im Versicherungsfolder, den du auf der Naturfreunde Österreich Homepage herunterladen kannst.

https://www.naturfreunde.at/files/uploads/2019/11/Versicherungsfolder_2020_99x210_web.pdf

Deshalb ist es wichtig Mitglied zu sein, denn mit uns sind Sie kostengünstig gut versichert!

Mitgliederwerbung

Der Vorstand der Naturfreunde, Ortsgruppe Brunn am Gebirge, ersucht Sie, in Ihrem Bekanntenkreis für die Naturfreunde zu werben.

Insbesondere die im Mitgliedsbeitrag inkludierte Unfallversicherung mit den Bergungs- und Rückholkosten spricht für einen Beitritt.

Mit der Werbung eines neuen Mitgliedes für die Naturfreunde, Ortsgruppe Brunn am Gebirge, erhalten sowohl der Werber als auch das neue Mitglied einen Gutschein für eine kostenlose Busfahrt für eine Wanderung in diesem Wanderheft.

Die Mitgliedsbeiträge für das Jahr 2026 betragen:

Vollmitglied: € 67,00

Ermäßigter Beitrag: € 43,00

(PartnerInnen von Mitgliedern in einer Lebensgemeinschaft, 19- bis 25-Jährige, Studierende bis zum 27. Lebensjahr, Menschen mit Handicap (ab 50 % der Behinderung), Ausgleichszulagen-EmpfängerInnen)

Kinder und Jugendliche bis 19 Jahre: € 28,00

Familienmitgliedschaft: € 117,00

(Voraussetzung: in einem Haushalt wohnende Familie, bestehend aus mind. 3 Personen. Bei StudentInnen Nachweis des Studiums bis zum 27. Lebensjahr).

Familienbeitrag für Alleinerziehende: € 80,00

(Voraussetzung: Ein Erwachsener mit einer unbestimmten Anzahl von Kindern bis zum 19. Lebensjahr (StudentInnen bis zum 27. Lebensjahr), die an einer Wohnadresse gemeldet sind.

Auf der nächsten Seite ist eine Beitrittserklärung aufgedruckt.
Bei Interesse kontaktieren Sie uns.

Ich werde Mitglied bei den Naturfreunden

PERSÖNLICHE DATEN

.....
Vorname	Titel
.....
Zuname	Geburtsdatum
.....	
Straße	
.....	
.....
PLZ	Ort
.....	
.....
E-Mail	Telefonnummer

FAMILIENANGEHÖRIGE

.....
Vorname der Partnerin/des Partners	Geburtsdatum
.....
Vorname des Kindes	Geburtsdatum
.....
Vorname des Kindes	Geburtsdatum

.....
Mitgliedsnummer des Werbers	Datum	Unterschrift*

Bei Kindern unter 16 Jahren ist die Unterschrift der/des Erziehungsberechtigten notwendig. Die elektronische Verarbeitung der Daten dieser Beitrittserklärung erfolgt bei den Naturfreunden Österreich im Sinne der Naturfreunde-Statuten. Sie erreichen unseren Datenschutzverantwortlichen und weitere Informationen zur Datenverarbeitung unter www.naturfreunde.at/datenschutz. Die Mitgliedschaft wird auf unbestimmte Zeit abgeschlossen. Zur Beendigung der Mitgliedschaft ist es notwendig, bis zum 30. Sept. des laufenden Jahres mit Wirksamkeit für das folgende Beitragsjahr, schriftlich zu kündigen.

Unsere Kooperationspartner



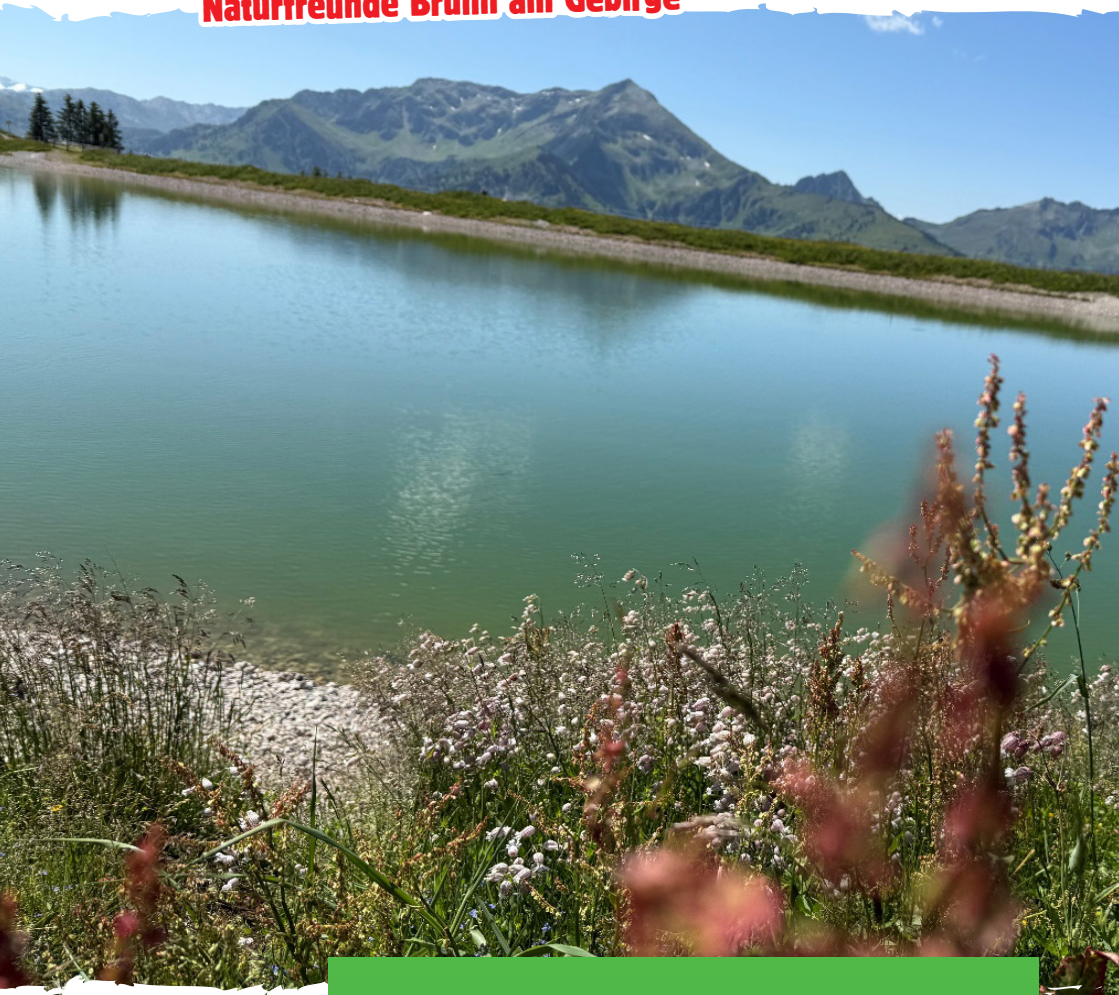
WO DER SPORT DIE NR. 1 IST





Natur erleben

Naturfreunde Brunn am Gebirge



**BIS ZUM NÄCHSTEN JAHR
BERG FREI**