


Natur erleben

Naturfreunde Brunn am Gebirge



**Klettersteig Wochenende
Ramsau/Dachstein**

Seite 16

**Super-Vollmondwanderung
im September**

Seite 20

Jahresprogramm 2024

Wanderungen, Vorträge,
Klettersteige & Veranstaltungen

Liebe Mitglieder, liebe Freundinnen und Freunde!

Auf unserer Homepage sind die ehrenamtlichen Mitglieder des Vorstandes der Naturfreunde, Ortsgruppe Brunn am Gebirge, abrufbar:

<https://brunn-gebirge.naturfreunde.at/ueber-uns/team>

Ehrenvorsitzender:
Leopold „Schurli“ Czech

Vorsitzender:
Joachim Feiks

Impressum:

Dieses Programmheft 2024 wurde von den Naturfreunden, Ortsgruppe Brunn am Gebirge, erstellt.

VORWORT



Die Naturfreunde, Ortsgruppe Brunn am Gebirge, engagieren sich seit ihrer Gründung vor über 110 Jahren für einen schonenden Umgang mit der Natur und Umwelt und stehen für eine leistbare, abwechslungsreiche, gesunde Freizeitgestaltung für Jung und Alt.

Wir hoffen, dass auch bei dem aktuellen Programm wieder etwas für Sie dabei ist!

Aus organisatorischen Gründen ersuchen wir um zeitgerechte, direkte Anmeldung bei der angeführten Organisation der jeweiligen Veranstaltung per Email, oder über unsere Homepage:

<https://brunn-gebirge.naturfreunde.at/events> (Buchen auch möglich) oder über unsere zentrale Emailadresse: brunn-gebirge@naturfreunde.at

Telefonische Anmeldung nur in Ausnahmefällen:

Jo Feiks

Tel. 0664/8563120

brunn-gebirge@naturfreunde.at

Alois Lick

Tel. 0664/1107560

a.lick@kabsi.at

Bruno Wladecker

Tel. 0664/2360316

b.wladecker@kabsi.at

Günther Nejedlik

Tel. 0664/5408950

Christoph Strelec

Schneeschuwandern, Schitouren

Tel. 0699/10905009

christoph.strelec@strelec.at

Chris Grohr

Klettersteige, Klettern

Tel. 0677/63598902

cg@grohr.at

Sie erreichen uns jederzeit auch für Wünsche und Anregungen unter den oben angeführten Telefonnummern.

PREISINFORMATION



Anmeldung bitte 2 Wochen vor dem jeweiligen Termin.

Preise:	€ 4.-	Unkostenbeitrag bei Selbstanreise oder Anreise mit öffentlichen Verkehrsmitteln
Naturfreundemitglieder:	€ 27.-	für Autobusfahrt und Unkostenbeitrag
Nichtmitglieder:	€ 30.-	für Autobusfahrt und Unkostenbeitrag

Klettertouren Preisgestaltung 2024:
Preis/Tag € 20,- für Naturfreundemitglieder

Bei weniger als 30 Anmeldungen können aus Kostengründen keine Busfahrten geführt werden.

Sollte dies der Fall sein, organisieren wir jedoch eine Wanderung in der näheren Umgebung.

Änderungen der Wanderungen sind vorbehalten!

Wenn Sie Beratung für Ihre privaten Wanderungen benötigen, rufen Sie uns an und besuchen Sie uns nach Terminvereinbarung im

**Naturfreundeheim
Ferdinand Hanuschgasse 1a
2345 Brunn am Gebirge**

INHALTSVERZEICHNIS

Ausgabe 2024

Inhaltsverzeichnis	5
Lichtbildervorträge	6
Mitgliederversammlung /Gesellschaftsschnapsen.....	7
Sportklettertreff INDOOR	8
Schneeschuhwanderung auf die Rax.....	9
Unbekannte und stille Wege auf den Höllenstein	10
Durch die Fischauer Vorberge.....	11
Dreihüttenwanderung Kirchenberg	12
Klettersteigtag für Einsteiger – Bergkraxlersteig / Matthias Prinner Steig.....	13
Wildenauer Steig / Hohe Wand.	14
Seebenstein Türkensturz	15
Klettersteig Wochenende Ramsau/Dachstein	16
Obersberg – Naturpark Schwarza im Gebirge	17
Kaiser Franz Josef Klettersteig.....	18
Rund um den Obstbaum – die wichtigsten Tipps und Regeln	19
Super Vollmond Wanderung	20
Naturfreunde Klettersteigpark Beisteinmauer Mammut Klettersteig	21
Von Wilhelmsburg auf die Ochsenburgerhütte.....	22
Naturfreunde Kletterturm	23
3 Kirchen Wanderung mit Ganslessen.....	24
Adventmärkte in Sopron und Eisenstadt	25
Naturfreundepunsch.....	26
Kletterreise Griechenland	27
Versicherungsschutz für Mitglieder.....	28
Mitgliederwerbung	29
Beitrittserklärung	30
Unsere Sponsoren	31

Es werden nach Möglichkeit 2 Touren angeboten.

Es besteht bei den Wanderungen, bei denen die Anreise mit Autobussen erfolgt, auch die Möglichkeit, selbstständig und auf eigenes Risiko kleinere Spaziergänge durchzuführen.

LICHTBILDERVORTRÄGE

„Island und Grönland – Wildnis pur“

Dienstag, 06. Februar 2024

Treffpunkt: Bruno Raum 105
Franz-Weiss-Platz 7

Beginn: 19.00 Uhr

Fotovortrag: DI Diether Wlaka

Eintritt: Freie Spende



„Nepal – im Herzen des Himalaya“

Dienstag, 05. März 2024

Treffpunkt: Bruno Raum 105
Franz-Weiss-Platz 7

Beginn: 19.00 Uhr

Fotovortrag: Dominik Feiks und Alexander Sperat

Eintritt: Freie Spende



MITGLIEDERVERSAMMLUNG

Mit Neuwahl des Vorsitzenden und des Vorstandes der Naturfreunde
Brunn am Gebirge

TERMIN: Donnerstag, 15. Februar 2024
TREFFPUNKT: Bruno Raum 105
Franz-Weiss-Platz 7
BEGINN: 18.00 Uhr



GESELLSCHAFTSSCHNAPSSEN

TERMIN: Freitag, 15. März 2024
TREFFPUNKT: Naturfreundeheim
Ferdinand Hanuschgasse 1a
2345 Brunn am Gebirge
BEGINN: 17.00 Uhr

Achtung: begrenztes Kartenkontingent
32 Karten
Kartenpreis: € 10.-

Tolle Preise

Organisation: Günter Nejedlik

SPORTKLETTERTREFF INDOOR

(Grundkurs Jugendliche/Erwachsene)



6 Einheiten in der Kletterhalle Südwand Perchtoldsdorf
(Freitag 18:00-20:00)

Termine 2023/24: 15.12/ 22.12./ 29.12.23

5.1./ 12.1./ 19.1.24

Termine 2024/25: 3.12./20.12./27.12.24

3.1./10.1./17.1.25

Vielseitiges Sportkletterangebot **für Anfänger, leicht Fortgeschrittene**

Genauer Inhalt und Themen richten sich nach Wünschen und Interessen der Teilnehmer!
Angeboten wird **Bouldern / Topropeklettern / Vorstiegsklettern**

Schwerpunkte sind immer Technikschiulung, Kletterökonomie, -effizienz sowie -präzision erhöhen, und insb. beim Vorstieg: Route lesen, Klink- und Rastpositionen erkennen und bestmöglich nutzen.

Bei Wunsch: Projektklettern und Rotpunkt Vorbereitung

Auf jeden Fall: richtige Sicherungstechnik/
Gerätehandling; Vertrauensschulung,
Materialkunde und Risikomanagement

Preis: € 110,- für Naturfreunde Mitglieder;
€ 130,- Nichtmitglieder
(exkl. Halleneintritt)

Vorzugsweise eigene Ausrüstung zu verwenden, ergänzend kann Leihmaterial (Schuhe, Gurt, Sicherungsgerät/Set, Seil) bei Bedarf vor Ort ausgeliehen werden.



„SCHNEESCHUHWANDERUNG AUF DIE RAX“

TERMIN:	Samstag, 27. Jänner 2024
WANDERUNG MIT:	EIGENANREISE / FAHRGEMEINSCHAFTEN
TREFFPUNKT:	9.00 Talstation Raxseilbahn, 2651 Reichenau a.d.Rax
KILOMETER:	11 km
HÖHENMETER:	350 hm, höchster Punkt: 1791m
GEHZEIT:	4,5 Stunden
GESAMTLEITUNG:	Christoph Strelec



Keine Einkehrmöglichkeit! (Seehütte hat im Winter geschlossen),
Wegzeherung mitzubringen

Auch im heurigen Jahr bieten wir wieder eine Schneeschuhwanderung an.
Die Eigenanreise erfolgt bis zum Parkplatz der Raxseilbahn.
Die Bergfahrt mit der Raxseilbahn erfolgt gemeinsam. **Kostenpunkt Bergfahrt: € 34,50.**

Der Wanderweg

Ausgangspunkt ist die Raxseilbahn. Sie bringt uns in wenigen Minuten zur Bergstation auf 1547 m Seehöhe. Von der Bergstation der Seilbahn aus folgen wir der roten Markierung bis zum Gatterlkreuz und weiter bis zum Ottohaus. Bis zur ersten Hütte dieser Tour gehen wir ca. 50 Minuten und bewältigen 100 Höhenmeter. Danach geht es auf dem Seeweg gemütlich zu der in einer Senke gelegenen Neuen Seehütte. Zurück führt der Weg vorbei am Preiner Wand Kreuz und oberhalb des bekannten Kletterparadieses Preiner Wand durch Latschenkiefer den Kammweg entlang zum Ottohaus. Optional und bei genügend Zeit und Laune: Der Gipfel des neben dem Ottohaus gelegenen Jakobskogel (1737m). Anschließend vom Ottohaus wie gehabt wieder zurück zur Bergstation.

Änderungen bei ungünstigen Wetter- und Schneeverhältnissen möglich.
Achtung: Begrenzte Teilnehmerzahl

Voraussetzung: Gute Kondition, warme Winterausrüstung, passende Wanderschuhe für Schneeschuhe, Gamaschen.
Aus rechtlichen Gründen auch LVS-Gerät und Lawinenschaufel notwendig. (Schneeschuhwanderung oberhalb der Baumgrenze).
Schneeschuhe, LVS-Gerät und Lawinenschaufel können zeitgerecht ausgeborgt werden.

„UNBEKANNTE UND STILLE WEGE AUF DEN HÖLLENSTEIN“

TERMIN:	Samstag, 17. Februar 2024
WANDERUNG MIT:	EIGENANREISE / FAHRGEMEINSCHAFTEN
TREFFPUNKT:	9.00 Uhr Sittendorf/Wildegger Straße – Parkplatz im ersten Waldstück links
KILOMETER:	10,8 km
HÖHENMETER:	320 m
GEHZEIT:	3 Stunden
ORGANISATION:	Jo Feiks



Für diese Winterwanderung wird nur eine gemeinsame Tour geführt.

Der Wanderweg

Auf Forststrassen zuerst stetig leicht ansteigend und dann im gemütlichen bergauf/bergab oberhalb der Stockerwirtwiesen im großen Rechtsbogen leicht bergauf bis zu einer Wegkreuzung beim neuen Wasserspeicher am Sulzberg. Von dort rot markiert zur Brandwiese und weiter zur Josef Schöffel Bergrettungshütte. Weiter zum Kreuzsattel und dann rechtshaltend auf schmalen Weg unmarkiert zum Höllenstein hinauf, wo wir im Naturfreudehaus einkehren (vorbehaltlich Öffnungszeiten Höllensteinhaus – Neuübernahme im August 2023)

Retour rechts auf schmalen Weg abbiegend und weiter auf einer Forststrasse zum Langenbergsattel und links wieder zum Kreuzsattel.

Danach links weiter kurz am Weg 06 und dann auf schöner Strasse hinunter zum Sparbach und in weiterer Folge rechts des Tiergartenzaunes stetig fallend zurück zum Ausgangspunkt

Technik	°
Kondition	°°°
Landschaft	°°°
Erlebnis	°°°

„DURCH DIE FISCHAUER VORBERGE“

TERMIN:	Samstag, 23. März 2024	
TREFFPUNKT:	OEBB oder EIGENANREISE	
TREFFPUNKT:	08.40 Uhr Bahnhof Brunn	
ABFAHRT:	08.53 Uhr, umsteigen in Mödling 08.59 Uhr / Ankunft Bad Fischau Bahnhof 09.45 Uhr	
KILOMETER:	10,6 km	7,8 km
HÖHENMETER:	320 m	250 m
GEHZEIT:	4 Std.	3 Std.
ORGANISATION:	Jo Feiks	



Hier werden nach Möglichkeit zwei Touren angeboten.

Große Tour: „Gipfel mit wunderschöner Aussicht und ehemalige Falschmünzerezeugung „

Vom **Bahnhof** gehen wir ein Stück durch den Ort und am **Thermalbad** vorbei zum Beginn des **Waldlehrpfades**. Nach einem kurzen Steilstück gelangen wir zum herrlichen Aussichtspunkt **Blumberg**. Weiter auf roter Markierung zur **Waldandacht** und beim ehemaligen **Gasthaus Kürassier** vorbei bis zu den linker Hand auftauchenden Felswänden.

Besichtigung der **Falschmünzerhöhle** und des **Großen Zwerglochs** (20 Meter neben dem Weg - Trittsicherheit erforderlich - Taschenlampe ratsam).

Weiter auf grüner Markierung durch die sagenumwobene **Wolfsschlucht** - kurzes Steilstück, und danach gemütlich ganz leicht ansteigend um den Zimesberg herum bis zu einem Rastplatz. Stärker ansteigend wandern wir zum **Aussichtspunkt mit Kreuz** (Trittsicherheit) und weiter zum **Größenberggipfel**.

Nach **Rast** auf der **Gipfelwiese** über die grüne Markierung retour zum Rastplatz und über den Angeracker auf schmalen Weg (blau-gelb markiert) zum **Eisensteinhöhlenhaus** und danach weiter nach **Bad Fischau- Brunn** und am **Wasserleitungsweg** der Hochquellenwasserleitung an einer **Steinsammlung** vorbei zum **Waldspielplatz**. Von dort zum Thermalbad zum Mittagessen beim Heurigen/Wirtshaus. (Wird im Feb 24 bekannt gegeben)

Technik °° / **Kondition** °°° / **Landschaft** °°°° / **Erlebnis** °°°°

Kleine Tour: „Das etwas andere Brunn“

Gleiche Strecke wie die rote Tour bis zur Wegkreuzung vorm ehemaligen Gasthaus Kürassier, dort nicht links, sondern geradeaus an schönen **Bergwiesen** vorbei bis zu den Felsen der **Falschmünzerhöhle**.

Weiter leicht absteigend am **Kürassier Gehöft** rechts vorbei bis zum **Eisensteinhöhlenparkplatz** und zum **Wirtshaus Eisensteinhöhle**. Weiter bergab zur Einmündung **Röthleitnweg** und den ersten Häusern von Brunn. Der „Brunner Runde“ und der **Hochquellenwasserleitung** folgend bis zum Waldspielplatz. Von dort zum Thermalbad zum Mittagessen beim Heurigen/Wirtshaus. (Wird im Feb 24 bekannt gegeben)

Technik ° / **Kondition** °° / **Landschaft** °°° / **Erlebnis** °°°°

„DREIHÜTTENWANDERUNG KIRCHENBERG“



TERMIN:	Samstag, 20. April 2024	
TREFFPUNKT:	Brunn Haltestelle bei Kirche / Autobus	
ABFAHRT:	8.00 Uhr	
KILOMETER:	9 km	6 km
HÖHENMETER:	520 m	210 m
GEHZEIT:	4 Std.	2,5 Std.
ORGANISATION:	Alois Lick	



Unsere heutige Wanderung führt uns in die Hainfelder Gegend. Wir wandern auf den Kirchenberg. Nach Möglichkeit werden wieder 2 Touren angeboten.

Große Tour:

Im Hainfelder Ortsteil „Ob der Kirche“ beginnt unsere Wanderung. Vorerst marschieren wir auf einer asphaltierten Straße zum Schadenhof hinauf. Von hier geht es durch ein Waldstück weiter bergan. Nach dem Passieren eines weiteren Gehöftes wandern wir im Schäfgraben zur Lindenstein Hütte der Naturfreunde hinauf. Eine kurze Rast oder die Besteigung des Lindengipfels ist hier die Regel (für den felsigen Gipfelaufbau ist Schwindelfreiheit und Trittsicherheit essentiell) Weiter geht es nun bergan. Erst auf der Waldstraße, dann unmarkiert auf einem einfachen Steig über den Gipfel des Schneerosensteins auf den Kirchenberg, wo am Gipfel die Hainfelder Hütte des Touristenclubs steht. Hier werden wir Mittagsrast halten und hoffentlich die schöne Rundschau genießen können. Nach der Rast wandern wir auf schönen Wandsteigen am Weg 404 zur Liasnböndl Hütte der Naturfreunde hinunter. Auch hier kann nach Möglichkeit eingekehrt werden, ehe wir weiter nach Hainfeld absteigen. Von hier gehen wir dann über Wiesen, teils am Waldrand entlang, zum Ausgangspunkt zurück.

Technik °° / **Kondition** °° / **Landschaft** °°°° / **Erlebnis** °°°

Kleine Tour:

Von der Kirche in Hainfeld steigen wir, vorbei am Unteren Kirchenbauer, zur Liasnböndl Hütte der Naturfreunde auf. Einkehr ist hier angesagt. Am Weg 404 geht es dann wieder hinunter in den Ort.

Technik ° / **Kondition** ° / **Landschaft** °°° / **Erlebnis** °°°

„Klettersteigtag für Einsteiger“

TERMIN:	Samstag, 27. April 2024
WANDERUNG MIT:	EIGENANREISE / FAHRGEMEINSCHAFTEN
TREFFPUNKT:	Bad Fischau
UHRZEIT:	9.00 Uhr
GESAMTDAUER:	9.00 bis 11/15 Uhr
ORGANISATION:	Chris Grohr



Übungsklettersteig Bergkraxlersteig

Schwierigkeit:	B / C
Ausgangspunkt:	Bad Fischau
Zustieg:	15 Minuten
Aufstieg Steig:	20 Minuten
Abstieg:	20 Minuten
Gesamtdauer:	09 – 11 Uhr



Kurzbeschreibung:

Kurze Wand mit mehreren Klettersteigoptionen zum Üben, mäßig schwer. Teilweise über Leitern und optional eine kurze Seilbrücke und abwechslungsreiches Gelände zur Techniks Schulung.

Im Anschluss besteht optional die Möglichkeit für einen ersten – nicht allzu schweren – kurzen Klettersteig.

Matthias Prinner Steig / Hohe Wand

Schwierigkeit:	C
Ausgangspunkt:	Stollhof
Zustieg:	30 Minuten
Aufstieg Steig:	30 Minuten
Abstieg:	45 Minuten
Gesamtdauer:	11 – 15 Uhr



Kurzbeschreibung:

Sehr netter Klettersteig mit steilem Pfeiler zu Beginn, dann lange Querung mit Seilbrücke (2. Teil max. B), Gesamtlänge 250 m).

„WILDENAUER STEIG / HOHE WAND“


TERMIN: Samstag, 25. Mai 2024
WANDERUNG MIT: EIGENANREISE / FAHRGEMEINSCHAFTEN
TREFFPUNKT: Parkplatz Seiser Toni
UHRZEIT: 9.00 Uhr
GESAMTDAUER: 9.00 bis 16.00 Uhr
ORGANISATION: Chris Grohr

Schwierigkeit: D und 1+
Zustieg: 30 Minuten
Aufstieg Steig: 45 Minuten
Abstieg: 1 Stunde



Kurzbeschreibung:

Klassiker am linken Teil der Hochfallwand. 1919 errichtet und 2010 nach unten verlängert. Benannt nach Dr. Alois Wildenauer dem alpinistischen Erschließer der Hohen Wand. Aufstieg abwechslungsreich mit Graten, Rampen und Steilaufschwüngen (C/D). Danach eine exponierte Querung (D) und zum Abschluss eine Besonderheit: Der Durchstieg durch den senkrechten Schacht (Wildenauerhöhle) mit extrem engem Ausstieg (Klemmblock). Versicherung meist mit Eisenklammern, kein durchgehendes Stahlseil. Für Kinder eher nicht geeignet.



„Seebenstein - Türkensturz“

TERMIN: Samstag, 25. Mai 2024
TREFFPUNKT: 7:40 Uhr Bahnhof Brunn
ABFAHRT: 07:53 Uhr, umsteigen in Mödling 07:59 Uhr
Ankunft Seebenstein Bahnhof 08:59 Uhr
KILOMETER: 9 km 5 km
HÖHENMETER: 350 m 150 m
GEHZEIT: 3,5 bis 4 Std. 2,5 Std.
ORGANISATION: Alois Lick



Die heutige Wanderung führt uns in die Bucklige Welt. Nach Möglichkeit werden 2 Touren geführt.

Große Tour:

Vom Bahnhof Seebenstein wandern wir Richtung Gemeindeamt, wo sich auch der Eingang in den Naturpark befindet. Auf markierten Wegen steigen wir, an der Templerhöhle vorbei, zur Burg Seebenstein hinauf. Wir queren die große Wiese und schwenken in den Forstweg nach Sollgraben und zum Türkensturz ein. Bei der Abzweigung Türkensturz nehmen wir den linken Weg zum Sollgraben und gehen hinauf zur wunderbaren Sollgrabner Alm. Nach ca. 500 m geht's bergab in den Sollgraben. Beim zweiten Haus weist eine Tafel nach rechts. Nach einem kurzen Anstieg und Erreichen einer Kuppe geht es kurz bergab. Bald erreichen wir einen Unterstand mit Grasdach und steigen wenige Höhenmeter zum Türkensturz bergauf. Hier ist Vorsicht geboten, aber trotzdem genießen wir den wunderbaren Ausblick. Wieder ein kurzes Stück auf gleichem Weg zurück führt uns der Neue Schlossweg in circa 50 Minuten zurück zum Ausgangspunkt. Hier kehren wir in der Pizzeria „Zum Spitz“ ein.

Technik °° / **Kondition** °°° / **Landschaft** °°°° / **Erlebnis** °°°°

Kleine Tour:

Diese führt vom Bahnhof Seebenstein auf markierten Weg zur Burg, wo diese besichtigt werden kann. Nach einer kurzen Rast geht es rund um das Schloss wieder retour und zum Einkehrschwung nach Seebenstein.

Technik ° / **Kondition** °°°° / **Landschaft** °°°° / **Erlebnis** °°°°

„KLETTERSTEIG WOCHENENDE“

RAMSAU / DACHSTEIN

TERMIN: Freitag/Samstag/Sonntag 14./15./16. Juni 2024
KLETTERN MIT: EIGENANREISE / FAHRGEMEINSCHAFTEN
TREFFPUNKT: Gemeinsame Anreise Fr 16.00 Uhr ab Baden, alternativ Treffpunkt 19.00 Uhr in Ramsau
GESAMTDAUER: 16.00 Uhr (FR) – 17 Uhr (SO)
NÄCHTIGUNG: Hotel Matschner
ORGANISATION: Chris Grohr



Schwierigkeit: D
Ausgangspunkt: Hinterstoder
Zustieg: 2,5 Std. 1. Tag zur Hütte und 2. Tag von Hütte 1 Std
Aufstieg Steig: 4,5 Std.
Abstieg: 4 Std.
Gesamtdauer: 11-16 Uhr am SA und 9-18 Uhr am SO

Tag 1: 3 Klettersteige in der Silbertalklamm (Hias/Rosina/Siega):

Ausgangsort Ramsau

Hias: Schwierigkeit D	Rosina: Schwierigkeit D	Siega: Schwierigkeit C/D
Zustieg 15 min	Zustieg 20 min	Zustieg 30 min
Aufstieg Steig 50 min	Aufstieg Steig 50 min	Aufstieg Steig 50 min
Abstieg zu Rosina 20 min	Abstieg zu Siega 30 min	Abstieg zur Silberkarlhütte 60 min

Danach Abstieg zum Klammeinstieg 20 min bis zum eiskalten Stausee beim Klammeingang
Gesamtdauer 9-16Uhr

Kurzbeschreibung:

Wunderschön angelegte Sportklettersteige an beiden Wänden der beeindruckenden Klamm und oberhalb der Silberkarlhütte, tw. mit tollen Tiefblicken. Klettertechnisch bieten die Steige sehr viel Abwechslung mit steilen Rampen, Platten, Pfeiler und Aufschwüngen, versichert mit durchgehendem Stahlseil und Klammern bzw. Stiften.

Tag 2: Anna Klettersteig in der Dachstein Südwand
Schwierigkeit C/D
Ausgangsort Ramsau
Zustieg 1 Std
Aufstieg Steig 2 Std
Abstieg 1,5 Std
Gesamtdauer 9-14 Uhr, danach Heimfahrt.

Toller Klettersteig auf den Mitterstein, harmonisch dem natürlichen Felsverlauf folgend und klettertechnisch sehr abwechslungsreich mit viel Felskontaktmöglichkeit. Zu Beginn steiler längerer Einstiegs Pfeiler (C/D), im zweiten Drittel über Verschneidungen und Platten etwas leichter bis zur Schlusswand wieder mit Schwierigkeit C/D, aber etwas kürzer. Danach Ausstieg über das Gipfelkreuz des Mittersteins 2097m und den Grat (A/B, B) Richtung Abstieg zur Südwandhütte.

„OBERSBERG – WANDERUNG AUF WENIG BEKANNTEN PFADEN“

TERMIN:	Samstag, 22. Juni 2024	
TREFFPUNKT:	Brunn Haltestelle bei Kirche	
ABFAHRT:	07:00 Uhr	
KILOMETER:	12 km	9,2 km
HÖHENMETER:	870 m	510 m oder 330 m
GEHZEIT:	4,5 bis 5 Std.	3,5 Std. oder 2,5 Std.
ORGANISATION:	Alois Lick	



Die heutige Wanderung führt uns in den Naturpark Schwarza. Nach Möglichkeit werden 2 Touren geführt.

Große Tour: Wir starten bei der Kirche in Schwarza am Gebirge über die Hauptstrasse zum Gasthaus Bachlwirt. Hier rechts den Güterweg entlang der Markierung folgen. Oberhalb vom Gehöft Haselecker kommen wir zu einer schönen kleinen Kapelle. Dann leicht bergab zum Hof Obersberg und über einen Wald- und Wiesensteig zur Obersbergalm mit Jagdhütte. Von dort haben wir noch ca 15 Minuten zum Obersberggipfel mit schönem Gipfelkreuz. Einkehr in der daneben liegenden WaldfreundeHütte.

Den Abstieg nehmen wir über den rot-weiß-rot markierten Ostrückenweg vor und passieren dabei den Hirsch- und Pfarrkogel

Technik °° / **Kondition** °°°° / **Landschaft** °°°°°° / **Erlebnis** °°°°°°

Kleine Tour: Naturpark Schwarza (erweiterte Runde - Trittsicherheit notwendig !)
Vom Eingang Naturpark Schwarza am Fischteich und der Schwarza entlang nach Norden und dann rechts den Kirchensteig stark ansteigend auf eine felsige Anhöhe bis vor das Gehöft Grubenfranzl. Von dort geht die Tour 2 links die Forststrasse bis zum Sattel weiter und kurz über den Gipfelsteig links zum wunderbaren Aussichtsplatz am Falkenstein mit weithin sichtbarem Kreuz.

Wieder retour zu Abzweigung beim Grubenfranzl und Tour 2 und 3 gemeinsam auf schöner Forststrasse an interessanten Höhlen - den Frauengrotte, Pfeifferloch , Herrengrotte, Frauenloch , über den Wildpark zurück zum Ausgangspunkt

Technik °° / **Kondition** °°° / **Landschaft** °°°°°° / **Erlebnis** °°°°

Wem die 3 Touren zu schwierig sind, kann durch den Naturpark wandern und im Naturparkstüberl einkehren. (4 km, 150 hm, 1,5 – 2 Stunden)

Technik ° / **Kondition** °° / **Landschaft** °°° / **Erlebnis** °°°

„KAISER FRANZ JOSEF KLETTERSTEIG“

TERMIN: Samstag, 31. August 2024
WANDERUNG MIT: EIGENANREISE / FAHRGEMEINSCHAFTEN
TREFFPUNKT: Leopoldsteiner See bei Eisenerz
UHRZEIT: 9.00 Uhr
GESAMTDAUER: 7.00 bis 19.00 Uhr
ORGANISATION: Chris Grohr



Schwierigkeit: D **Zustieg:** 15 Minuten
Aufstieg Steig: 4 Stunden
Abstieg: 2 Stunde

Ausgangsort: Leopoldsteiner See bei Eisenerz

Kurzbeschreibung:

Einer der ganz spektakulären Sportklettersteige in der Ostregion mit traumhaften Tiefblick auf den Leopoldsteiner See. Nach der schwierigen Einstiegswand mit zwei D Überhängen, den schwersten Kletterstellen, folgt der Rastplatz „Erzbergblick“ und eine leichte Linksquerung in Waldgelände (Kaisersteig). Nach dem Hauptpfeiler, der in stetig ansteigender Schwierigkeit (zuletzt C/D) zum „Schwalbennest“ – Rastplatz führt, noch über Rinnen und einen tollen Plattenpfeiler zum Adlerhorst (Rastplatz). Die letzte Passage führt über Headwall (C/D), zwei kurze Pfeiler (C/D u. C) und zwei weitere Pfeiler (B/C) und (C und C/D)) zur Doppelseilbrücke am Ausstieg.



„Rund um den Obstbaum –die wichtigsten Tipps und Regeln“



TERMIN: Freitag, 06. September 2024
TREFFPUNKT: Heugasse 6 (Parkplatz unter Wirtschaftshof Brunn)
Ort: Obstgarten der Familie Lick
UHRZEIT: 15.00 Uhr bis 17.00 Uhr
GESAMTLEITUNG: Alfred Offenberger (geprüfter Obstbaumfachberater)



Sie erfahren praktische Tipps über den richtigen Umgang mit Obstbäumen

Beantwortung praxisorientierter Fragen der Teilnehmer bezüglich Obstbäume im eigenen Garten wie Schnitt, Schädlinge, usw.

Beitrag: Freie Spende



„SUPER-VOLLMONDWANDERUNG“

TERMIN:	Mittwoch, 18. September 2024
TREFFPUNKT:	Bahnhof Brunn am Gebirge um 18.00 Uhr
KILOMETER:	7 km
HÖHENMETER:	120 m
GEHZEIT:	2,5 Stunden
ORGANISATION:	Alois Lick



Den Super-Vollmond im September nutzen wir für eine Vollmondwanderung. Beim Super-Vollmond befindet sich der Mond sehr nahe zur Erde und ist daher beeindruckend groß und hell.

Wir starten am Bahnhof Brunn noch bei Tageslicht in Richtung Ortszentrum, biegen rechts ab in die Musterhofgasse und queren anschließend die Wienerstraße. Weiter geht es am Tierarzt Ludwig-Müllnerweg zur Ferdinand Hanuschgasse hinauf. Bei der Vesperkreuzkapelle am Ende der Viktor Adlerstraße wandern wir dann linkshaltend entlang der Autobahn auf Wiesenwegen bis zur Leopold Gattringerstraße. Hier gehen wir links bergab bis zur Alois Ramingerstraße, in der wir nach rechts zum Kaiser-Ried aufsteigen. Der Weiterweg führt uns über den Ried Brunnerbergen zur Mozartgasse und durch die Ludwig v. Beethovenstraße kommen wir zur Anton Seidlgasse.

Weiter bis zum Wällischhof, wo ein Trinkbrunnen, gespendet von den Brunner Naturfreunden, steht. Danach kommen wir zum Barmhartstalweg, diesem folgen wir rechts bis zum Sieghartsbergweg. Über die Anton Seidlgasse auf die Lerchenhöhe, durch die Turnerstraße und Liechtensteinstraße wandern wir auf der Fürst Johannesstraße zurück zum Ausgangspunkt.

Am Brunner Berg werden wir eine Labestelle einrichten, wo wir gemütlich rasten, den Brunner Wein genießen und den im Osten aufgehenden Super-Vollmond bewundern können.

Bitte unbedingt eine Taschenlampe mitnehmen



„NATURFREUNDE KLETTERSTEIGPARK BEI STEINMAUER MAMMUT KLETTERSTEIG“

TERMIN: Samstag, 28. September 2024
WANDERUNG MIT: EIGENANREISE / FAHRGEMEINSCHAFTEN
TREFFPUNKT: Trattenbach bei Ternberg
UHRZEIT: 9.00 Uhr
GESAMTDAUER: 9.00 bis 16.00 Uhr
ORGANISATION: Chris Grohr



Schwierigkeit: E **Zustieg:** 5 Minuten
Aufstieg Steig: 40 Minuten (plus Hetschi 20 min)
Abstieg: 15 Minuten

Ausgangsort: Trattenbach bei Ternberg

Kurzbeschreibung:

Toller Klettersteigpark, der die ganze Wand mit mehreren, unterschiedlich schweren Routen erschließt. Als besonderes Gustostückerl eine 63 Meter lange Seilbrücke! Zustieg zum Mammut Klettersteig über den leichteren Zustiegsklettersteig „Hetschi“ (B/C) zur Hauptwand. Nach einer kurzen Pause auf der Aussichtsplattform geht es weiter auf die riesige Seilbrücke oder optional über den Wanderweg auf den Mammut Klettersteig (105 Hm). Beim Einstieg eine lange senkrechte Leiter zum Fels und dann durchgehend sehr schwer (5 D/E oder E-Stellen, bzw. 3 D-Stellen) zum Gipfel. Sehr sportlicher, kraftiger Klettersteig mit durchgehender Seilversicherung.

Es besteht die Möglichkeit, auf der gleichen Wand auch andere/leichtere Klettersteige zu begehen (C, C/D, D) bei Interesse und Bedarf



„VON WILHELMSBURG AUF DIE OCHSENBURGERHÜTTE“

TERMIN:	Samstag, 12. Oktober 2024	
TREFFPUNKT:	Brunn, Haltestelle Kirche	
ABFAHRT:	08:00 Uhr	
KILOMETER:	14,7 km	8 km
HÖHENMETER:	370 m	280 m
GEHZEIT:	4,5 Stunden	3 Stunden
ORGANISATION:	Alois Lick	



Große Tour:

Vom Schloss Kreisbach rechter Hand geht's über die Gehöfte Stoiberlehen und Holz und die Katzelsdorfer Höhe zum Haberegg. Weiter geht es über den Izerhof über die Rudolfshöhe zur Ochsenburger Hütte .

Nach erfolgter Stärkung auf dieser herrlich gelegenen Naturfreundehütte geht es über eine Wiese und über die Forststrasse zurück zum Ausgangspunt

Technik:	°
Kondition:	°°°
Landschaft:	°°°°
Erlebnis:	°°°

Kleine Tour:

Vom Bahnhof Kreisbach hält man sich links und wandert auf dem Waldmarkweg (= Wanderweg 622), der mit 300 km der längste Rundwanderweg Niederösterreichs ist, über den Dingelberg zur Ochsenburgerhütte. Die Gehzeit beträgt etwas mehr als eine Stunde. Der Abstieg erfolgt über das Kreisbachtal zum Schloss Kreisbach.

Die Ochsenburgerhütte auf der Rudolfshöhe in den Traisener Vorbergen ist ein beliebtes Ziel von allen, die gerne wandern und mountainbiken. Man hat hier eine herrliche Aussicht auf die Schneealpe, den Hochschwab und den Ötscher.

Technik	°
Kondition	°°
Landschaft	°°°°
Erlebnis	°°°

„NATURFREUNDE KLETTERTURM“

TERMIN: Donnerstag, 26. Oktober 2024
UHRZEIT: ab 10.00 Uhr
GESAMTLEITUNG: Sabrina Feiks



NATIONALFEIERTAG

Kurzbeschreibung:

Der Kletterturm der Naturfreunde wird anlässlich des Brunner „Tag des Sports“ am Franz Anderle Platz 1 aufgestellt.

Die Betreuung erfolgt durch ausgebildete Naturfreunde Lehrwarte Klettern.



DREI KIRCHEN RUNDWANDERWEG ÜBER KLEIN-MARIAZELL

TERMIN:	Samstag, 09. November 2023	
TREFFPUNKT:	Brunn Haltestelle bei Kirche	
ABFAHRT:	9.00 Uhr	
KILOMETER:	10,5 km	8,5 km
HÖHENMETER:	360 m	170 m
GEHZEIT:	3,5 Stunden	2,45 Std.
ORGANISATION:	Jo Feiks	



Traditionelles Naturfreunde Ganslessen mit Wanderung

Große Tour:

Wir starten unsere Wanderung vor der wunderschönen barocken Wallfahrtskirche Hafnerberg und folgen der Via Sacra am Lochstein vorbei über die Gehöfte Fuchsbauer und Hüber hinunter in den Eisgraben .

Von dort zum Zierbachgraben und weiter zur Basilika in Klein-Mariazell. Dann gehen wir am Klosterbach entlang bis zum Triestingtal und dort links über eine Wiese zur barocken Wallfahrtskirche in Altenmarkt. Die letzte Teilstrecke führt uns über den Bildstock der „Schwarzen Mutter Gottes“ auf steileren Waldweg wieder zurück zum Ausgangspunkt.

Technik: °° / **Kondition:** °°° / **Landschaft:** °°° / **Erlebnis:** °°°

Kleine Tour: Panorama Rundwanderweg

Von der Kirche in Hafnerberg folgen wir rechts der gelben Beschilderung immer am Waldrand bleibend mit Blick auf die Kirchenruine St. Martin in Nöstach. Bald taucht die Burgruine St.Pankraz in unserem Blickwinkel auf.

Unser weiterer Weg führt über die Budlerbrücke abfallend zum Nöstachbach. Nun wandern wir entlang des Grabenweges und lassen den Graben Grandl Hof links liegen und das Planer Kreuz rechts liegen und wir wandern weiter zum Wimmerhof und zurück geht es über den Termbühel und vorbei an den Gehöften Hüber und Fuchsbauer wieder zurück zum Ausgangspunkt

Technik: ° / **Kondition:** °° / **Landschaft:** °°°° / **Erlebnis:** °°°

Anmeldung bis 4.Oktober 2024 wegen Reservierung und Ganslbestellung notwendig (Ganslessen entweder im Gasthaus zum kleinen Semmering oder im Restaurant Schüller in Hainfeld)

„FAHRT ZUM ADVENTMARKT IN SOPRON UND EISENSTADT “

TERMIN: Samstag, 07. Dezember 2024
TREFFPUNKT: Brunn Haltestelle bei Kirche
ABFAHRT: 11.00 Uhr
Geplante Rückfahrt: ca. 18.30 Uhr



Genauere Informationen folgen im Herbst 2024



„NATURFREUNDEPUNSCH“



TERMIN: Freitag, 13. Dezember 2024
ORT: Naturfreundeheim, Ferdinand Hanuschgasse 1a
UHRZEIT: 17.00 Uhr

Wir bieten hausgemachten Punsch nach Großmutter's Rezept.

Der Reingewinn wird für unsere Aktivitäten verwendet.

Die Naturfreunde Brunn am Gebirge freuen sich auf Ihren Besuch.

**Groß und mächtig,
schicksalsträchtig,
um seinen Gipfel jagen,
Nebelschwaden.
A Donnern schickt er oft ins Tal
und dann schauderts alle auf
amal
(Wolfgang Ambros,
Watzmann)**

Berg frei!



SPORTKLETTERREISE KALYMNOS / TELENDOS GRIECHENLAND (NÄHE KOS)

(Grundkurs Jugendliche/Erwachsene)

TERMIN: 4. – 12. November 2024 (MO-DI)
KLETTERREISE MIT: EIGENANREISE bzw. FLUGAUSWAHL
(beratende Unterstützung wird angeboten)
PREIS: € 300,- für Naturfreunde Mitglieder;
€ 350,- Nichtmitglieder
exkl. Reisekosten, Verpflegung, Unterkunft bzw. Nebenkosten (z.B. Fähre/Moped)

ORGANISATION: Chris Grohr

Kurzbeschreibung:

Vielfältiges Klettergebiet (Kalk) mit Wand, Platten- und Überhangskletterei in allen Schwierigkeitsgraden und Felsstrukturen. Besonderes Highlight sind die Sinterterrouten. Abwechslungsreiches Sportkletterangebot für Anfänger, leicht Fortgeschrittene in einem TOP10 Klettergebiet der Welt.

Genauer Inhalt und Themen richten sich nach Wünschen und Interessen der Teilnehmer! Angeboten wird Topropeklettern genauso wie Vorstiegsklettern.



Schwerpunkte sind immer Technikschiulung, Kletterökonomie, -effizienz sowie -präzision erhöhen, und insb. beim Vorstieg: Route lesen, Klink- und Rastpositionen erkennen und bestmöglich nutzen.

Auf jeden Fall: richtige Sicherungstechnik/Gerätehandling; Vertrauensschulung, Materialkunde und Risikomanagement

Eigene Ausrüstung erforderlich (Schuhe, Gurt, Sicherungsgerät mit Karabiner, 2 extra HMS Karabiner, Seil), pro 2 Kletterer/innen 1 Seil

Unterkunft in lokalen Studios auf Basis 2 Personen/Studio, auf Wunsch auch Einzelstudios möglich. Wird gerne organisiert bzw. kann auch selbst gebucht werden. Zu und Abfahrt zu den Klettersektoren mit Mopeds bzw. für manche Sektoren per Boot. Organisatorische Fragen im Vorfeld werden gerne individuell telefonisch besprochen.

Anmeldung unbedingt erforderlich!



Versicherungsschutz für Mitglieder

Weltweite Unfallversicherung mit Bergungs- und Rückholkosten

Das Naturfreunde-Freizeit-Unfallservice gewährt allen Naturfreunde-Mitgliedern Versicherungsschutz bei Freizeitunfällen mit Leistungen aus den Bereichen Bergung, Rückholung und dauernde Invalidität.

Automatisch versichert ist jedes Naturfreunde-Mitglied, das seinen Mitgliedsbeitrag für das laufende Kalenderjahr bezahlt hat.

Bei Bergungs- und Rückholkosten gilt der Versicherungsschutz auch bei akuten medizinischen Notfällen, wie z.B. bei Herzinfarkt, Schlaganfall oder Kreislaufschwäche. Hinsichtlich eines Rücktransportes in diesen Fällen entscheidet die vom Versicherer beauftragte Organisation (z.B. Tyrol Air Ambulanz). Die vom Versicherer bezeichnete Organisation entscheidet im Bezug auf die medizinische Notwendigkeit der Durchführung einer Rückholung und führt diese durch.

Das Naturfreunde-Freizeit-Unfallservice ist weltweit gültig. Es bezieht sich auf Unfälle bei Vereinsaktivitäten oder bei privater Sportausübung.

Als mitversichert gelten auch Erfrierungen, Kinderlähmung und durch Zeckenbiss übertragene Frühsommer-Meningoencephalitis, sowie Unfälle des Versicherten als Fluggast. Unfälle bei der Benützung von Kraftfahrzeugen, zu und von Veranstaltungen der Naturfreunde, sowie auf dem Weg zu und von einer sportlichen Betätigung, sind ebenfalls versichert. Der Versicherer für das Naturfreunde-Freizeit-Unfallservice ist die WIENER STÄDTISCHE Versicherung AG Vienna Insurance Group.

Versicherungssummen für Bergungs- und Rückholkosten:

bis zu EUR 30.000,- pro Person.

Dauernde Invalidität:

(ab 25% Invaliditätsgrad) bis zu EUR 30.000,-

Vom Versicherungsschutz ausgenommen sind, z.B.: Arbeitsunfälle, Unfälle im Wohnbereich, Flugsportarten, wie z.B. Paragliten, Fallschirmspringen, sowie die Ausübung von Motorsportarten aller Art sowie Arzt-, Spitals- und Heilkosten

Bitte beachten Sie, dass Hubschrauberbergungen, Bergrettungseinsätze und Bergungen von Pistendiensten nach Freizeitunfällen von den Krankenkassen nicht bezahlt werden.

Deshalb ist es wichtig Mitglied, zu sein, denn mit uns sind Sie kostengünstig gut versichert!

Weitere Informationen findest du im Versicherungsfolder, den du auf der Naturfreunde Österreich Homepage herunterladen kannst.

Mitgliederwerbung

Der Vorstand der Naturfreunde, Ortsgruppe Brunn am Gebirge, ersucht Sie, in Ihrem Bekanntenkreis für die Naturfreunde zu werben.

Insbesondere die im Mitgliedsbeitrag inkludierte Unfallversicherung mit den Bergungs- und Rückholkosten spricht für einen Beitritt.

Mit der Werbung eines neuen Mitgliedes für die Naturfreunde, Ortsgruppe Brunn am Gebirge, erhalten sowohl der Werber als auch das neue Mitglied einen Gutschein für eine kostenlose Busfahrt für eine Wanderung in diesem Wanderheft.

Die Mitgliedsbeiträge für das Jahr 2024 betragen:

Vollmitglied: € 60,00

Ermäßigter Beitrag: € 38,00

(PartnerInnen von Mitgliedern in einer Lebensgemeinschaft, 19- bis 25-Jährige, Studierende bis zum 27. Lebensjahr, Menschen mit Handicap, Ausgleichszulagen-EmpfängerInnen)

Kinder und Jugendliche bis 19 Jahre: € 26,00

Familienmitgliedschaft: € 105,00

(Voraussetzung: in einem Haushalt wohnende Familie, bestehend aus mind. 3 Personen. Bei StudentInnen Nachweis des Studiums bis zum 27. Lebensjahr).

Familienbeitrag für Alleinerziehende: € 72,00

(Voraussetzung: Ein Erwachsener mit einer unbestimmten Anzahl von Kindern bis zum 19. Lebensjahr (StudentInnen bis zum 27. Lebensjahr), die an einer Wohnadresse gemeldet sind.

Auf der nächsten Seite ist eine Beitrittserklärung aufgedruckt.
Bei Interesse kontaktieren Sie uns.

Ich werde Mitglied bei den Naturfreunden

PERSÖNLICHE DATEN

..... Vorname Titel
..... Zuname Geburtsdatum
..... Straße	
..... PLZ Ort
..... E-Mail Telefonnummer

FAMILIENANGEHÖRIGE

..... Vorname der Partnerin/des Partners Geburtsdatum
..... Vorname des Kindes Geburtsdatum
..... Vorname des Kindes Geburtsdatum

..... Mitgliedsnummer des Werbers Datum Unterschrift*
---	----------------	------------------------

Bei Kindern unter 16 Jahren ist die Unterschrift der/des Erziehungsberechtigten notwendig. Die elektronische Verarbeitung der Daten dieser Beitrittserklärung erfolgt bei den Naturfreunden Österreich im Sinne der Naturfreunde-Statuten. Sie erreichen unseren Datenschutzverantwortlichen und weitere Informationen zur Datenverarbeitung unter www.naturfreunde.at/datenschutz. Die Mitgliedschaft wird auf unbestimmte Zeit abgeschlossen. Zur Beendigung der Mitgliedschaft ist es notwendig, bis zum 30. Sept. des laufenden Jahres mit Wirksamkeit für das folgende Beitragsjahr, schriftlich zu kündigen.

Unsere Kooperationspartner




WO DER SPORT DIE NR. 1 IST



Natur erleben

Naturfreunde Brunn am Gebirge



**BIS ZUM NÄCHSTEN JAHR
BERG FREI**